



## BIURO PRASOWE IMGW-PIB

Serwis pogodowy: [meteo.imgw.pl](http://meteo.imgw.pl)  
Twitter 24/7 @imgwmeteo

Rzecznik Prasowy: Grzegorz Walijewski  
E. [biuroprasowe@imgw.pl](mailto:biuroprasowe@imgw.pl)  
T. (+48) 503 122 100

Warszawa, 14.04.2022 r.

### Komunikat Biura Prasowego IMGW-PIB

#### Synoptyczna prognoza pogody na Wielkanoc i kolejne dni tygodnia, 15-21.04.2022 r.

Od piątku ochłodzenie, związane z napływającym z północy powietrzem pochodzenia arktycznego. Dni świąteczne z niską temperaturą i silniejszym wiatrem, na południu kraju możliwe opady deszczu i deszczu ze śniegiem. W górach zimowo. Poprawa pogody w drugiej połowie przyszłego tygodnia.




W **piątek** zachmurzenie duże z większymi przejaśnieniami i przelotnymi opadami deszczu. Gdziekolwiek wystąpią burze. Temperatura maksymalna od 6-7°C nad morzem i 9°C na zachodzie kraju oraz w dolinach górskich do 15°C na wschodzie Podkarpacia. Wiatr umiarkowany i dość silny, porywisty, zachodni skręcający na północny. Nad morzem i w górach porywy do 65 km/h.

W **nocy z piątku na sobotę** nadal pochmurno, tylko na północy roz pogodzenia. Przelotne opady deszczu głównie w południowej połowie kraju, a zwłaszcza w rejonach podgórskich. W dolinach górskich nad ranem deszcz ze śniegiem. W górach opady śniegu; możliwy przyrost pokrywy śnieżnej o około 5 cm. Temperatura minimalna od -2°C na północy do 3°C w centrum kraju i 7°C na południowym wschodzie. Wiatr umiarkowany, porywisty, północny. Nad morzem porywy do 65 km/h, na wschodzie kraju do 55 km/h.

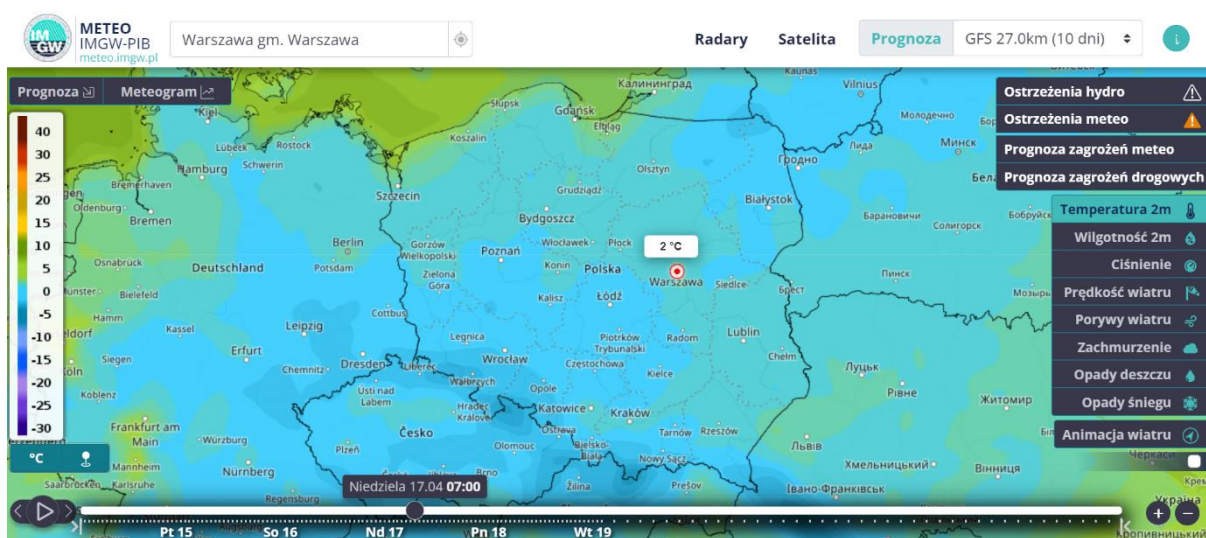
W **Wielką Sobotę** na krańcach zachodnich bez opadów i więcej słońca. Poza tym zachmurzenie umiarkowane i duże, wystąpią przelotne opady deszczu, miejscami deszczu ze śniegiem, w górach śniegu (w Tatrach przyrost pokrywy o 12 cm). Możliwa krupa śnieżna. Temperatura maksymalna od 6-7°C na wschodzie i nad morzem do 12°C na zachodzie, w kotlinach karpaccyckich około 3°C. Wiatr umiarkowany, porywisty, w porywach do 55 km/h, północny.



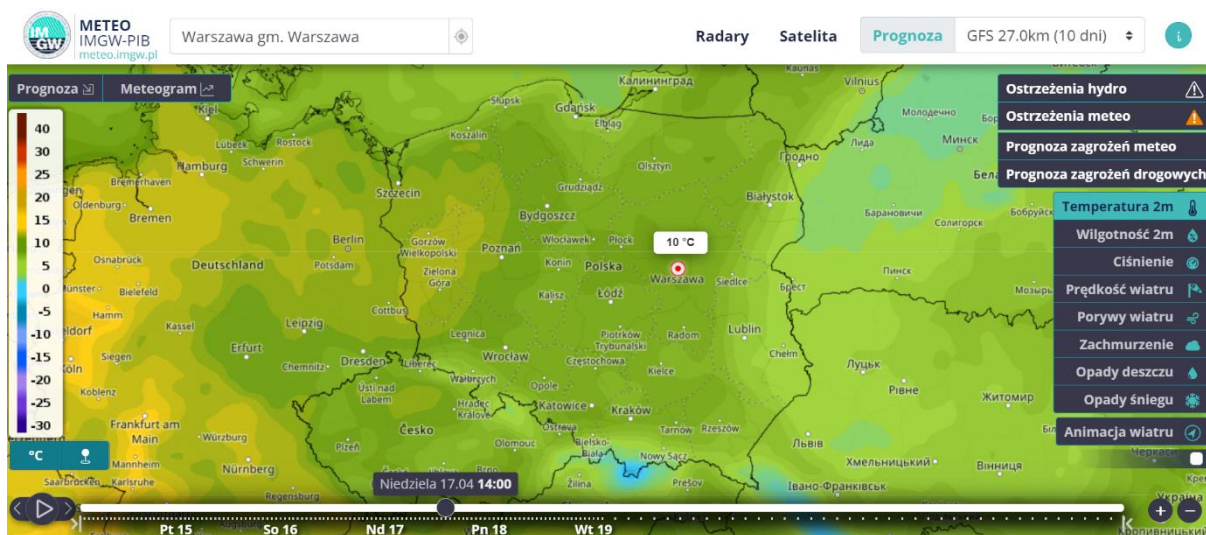
**Noc z Soboty na Niedzielę** chłodna, w całym kraju lekko poniżej 0°C, w dolinach górskich spadki do -5°C, tylko nad morzem cieplej, około 2°C.



W **Wielką Niedzielę** zachmurzenie małe i umiarkowane, okresami duże. Na południu i południowym wschodzie przelotne opady deszczu i deszczu ze śniegiem. W Karpatach opady śniegu. Temperatura maksymalna od 8-9°C na wschodzie do 12°C na zachodzie, w kotlinach karpackich i nad morzem około 5-6°C. Wiatr umiarkowany, północny.

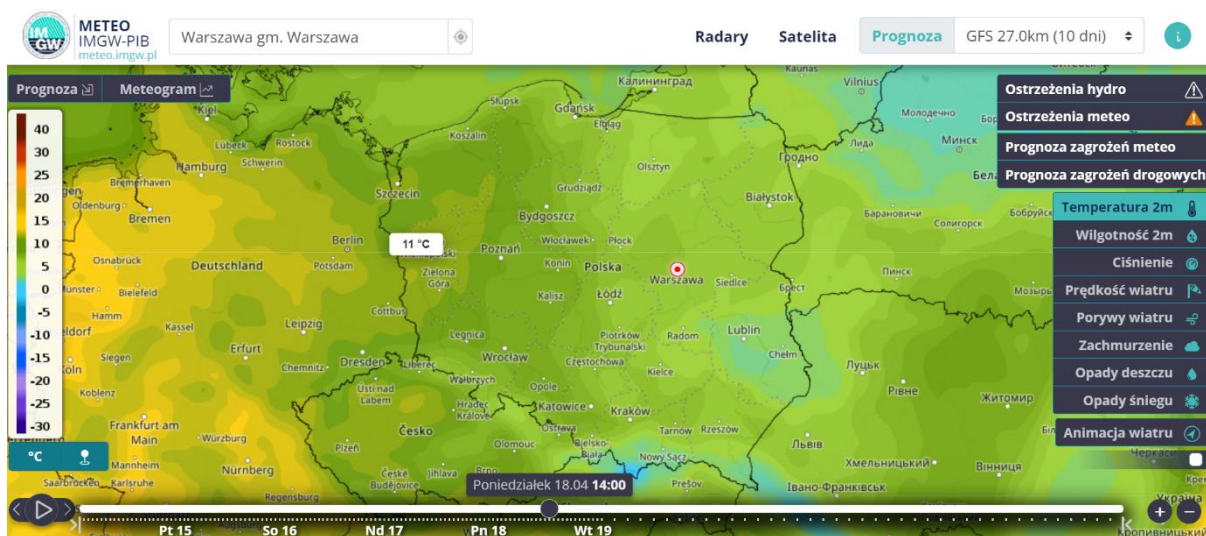






Prognoza wartości temperatury powietrza w Polsce w Niedzielę Wielkanocną 17 kwietnia o godz. 7:00 oraz o godz. 14:00 wg modelu GFS. | <https://meteo.imgw.pl/>.

W **Poniedziałek Wielkanocny** dość pogodnie, więcej chmur na wschodzie i południu. Na Podkarpaciu i pogórz Karpackim opady deszczu, deszczu ze śniegiem i śniegu, w Karpatach opady śniegu. Temperatura maksymalna od 7-8°C na południowym wschodzie do 12°C na zachodzie, w kotlinach karpackich i nad morzem około 5-6°C. Wiatr umiarkowany, północno-wschodni.



Prognoza wartości temperatury powietrza w Polsce w Poniedziałek Wielkanocny 18 kwietnia o godz. 14:00 wg modelu GFS. | <https://meteo.imgw.pl/>.

We **wtorek** pochmurnie z opadami deszczu. Na Podkarpaciu i Pogórz Karpackim deszcz ze śniegiem i śnieg, w Karpatach śnieg. Temperatura od 2°C na Pogórz Karpackim do 11°C na zachodzie kraju. Wiatr słaby i umiarkowany z kierunków wschodnich.

W **środę** nadal pochmurnie i opady deszczu. Ciepłej, od 9°C do 15°C.

**Czwartek** może przynieść więcej słońca. Mniej deszczu i wyższa temperatura, od 15°C do 18°C.

Dodatkowe informacje 24h/dobę:

IMGW-PIB Biuro Prasowe

Twitter: <https://twitter.com/IMGWmeteo>

E. [biuroprasowe@imgw.pl](mailto:biuroprasowe@imgw.pl) | T. (+48) 503 122 100

**SERWIS POGODOWY DLA POLSKI:** <https://meteo.imgw.pl/>

**APLIKACJA MOBILNA:** <http://aplikacjameteo.imgw.pl/>

**SERWIS Z CAŁOROCZNĄ POGODĄ DLA GÓR:** <http://gory.imgw.pl/>

**DARMOWY WIDGET POGODOWY:** <http://widgetmeteo.imgw.pl/>

IMGW-PIB. Instytut pełni kluczową rolę w osłonie meteorologicznej kraju od 1919 roku. Od Tatr po Bałtyk, od Karpat po Zalew Szczeciński analizujemy, dostarczamy prognozy i wydajemy ostrzeżenie. Nasze systemy informacyjne i rozwiązania działają 24/7 przez cały rok, wsparte wiedzą i doświadczeniem analityków i specjalistów meteorologii i hydrologii. Jesteśmy Instytutem skupiającym wysokiej klasy specjalistów i dysponujemy niezbędną infrastrukturą do pracy nad nim. Pogoda i klimat to jeden z najważniejszych tematów we współczesnym świecie.