



BIURO PRASOWE IMGW-PIB

Serwis pogodowy: meteo.imgw.pl
Twitter 24/7 @imgwmeteo


Rzecznik Prasowy: Grzegorz Walijewski
E. biuroprasowe@imgw.pl
T. (+48) 503 122 100

Warszawa, 29.04.2024 r.

Komunikat Biura Prasowego IMGW-PIB

Prognoza synoptyczna na 18. tydzień roku (29.04-05.05.2024 r.)

Najbliższy tydzień przyniesie dużo słońca i letnie temperatury. Słaby deszcz początkowo możliwy na północnym zachodzie, więcej opadów oraz burze w weekend kończący tegoroczną majówkę.



Wisła w Warszawie, 28.04.2024 r. Fot. Grzegorz Walijewski | IMGW-PIB

Poniedziałek na ogół słoneczny, jedynie na zachodzie i północnym zachodzie zachmurzenie umiarkowane oraz duże i tam miejscami padać może **słaby deszcz**. Najchłodniej nad morzem, od 14°C do 18°C. Na pozostałym obszarze kraju od 20°C na zachodzie, około 23°C w centrum, **do 26°C** na południowym wschodzie. Wiatr będzie słaby i umiarkowany, chwilami porywisty, południowo-wschodni i południowy, tylko na północnym zachodzie północno-wschodni i północny. Najsilniejsze porywy wiatru, do 60 km/h, prognozowane są na Przedgórzu Sudeckim.

We **wtorek** dużo słońca i **bez opadów** już w całym kraju. Najchłodniej nadal na morzem, od 16°C do 18°C. Na pozostałym obszarze od 22°C na wschodzie, około 25°C w centrum, do 26°C na południu i zachodzie oraz **27°C** na Nizinie Szczecińskiej. Wiatr będzie słaby i umiarkowany, chwilami porywisty, na Przedgórzu Sudeckim w porywach do 65 km/h, na ogół z kierunków wschodnich.

Środa nadal słoneczna i ciepła. Temperatura maksymalna od 21-22°C na północy oraz w kotlinach karpackich **do 25°C** na zachodzie. Chłodniej nad morzem, od 14°C do 17°C. Wiatr słaby i umiarkowany, chwilami porywisty, wiatr będzie z południa i południowego wschodu.



W **czwartek** zachmurzenie na ogół małe, tylko na południu okresami umiarkowane.

Na termometrach w najcieplejszym momencie dnia od 18-20°C na południowym wschodzie, około 23°C w centrum, **do 25°C** na zachodzie. Chłodniej tylko nad morzem oraz w kotlinach karpackich, od 13°C do 17°C. Wiatr będzie słaby i umiarkowany, chwilami porywisty, wschodni i południowo-wschodni.

Piątek przyniesie większe zachmurzenie i **opady deszczu** miejscami na południu kraju. Na pozostałym obszarze zachmurzenie będzie małe i umiarkowane. Temperatura maksymalna wyniesie od 20-21°C na południowym wschodzie **do 23-24°C** na pozostałym obszarze. Jedynie nad Bałtykiem oraz na Podhalu chłodniej, od 14°C do 16°C. Wiatr będzie słaby, południowo-wschodni i wschodni.

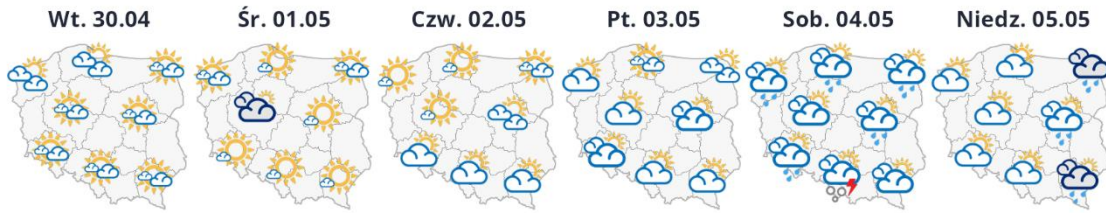
Sobota miejscami będzie **deszczowa**, a we wschodniej i południowo-wschodniej części Polski możliwe będą też **burze**. Temperatura maksymalna wyniesie od 17°C na północnym zachodzie i Podhalu **do 23-24°C** w centrum i na wschodzie; nad morzem od 12°C do 14°C. Wiatr słaby i umiarkowany, wiatr będzie z kierunków zachodnich. W czasie burz porywy wiatru osiągać mogą do 60 km/h.

W **niedzielę** pochmurno i **opady deszczu** możliwe we wschodniej połowie kraju, miejscami może padać intensywnie. Na pozostałym obszarze zachmurzenie będzie na ogół umiarkowane. Najchłodniej nad morzem oraz na północnym wschodzie, od 12°C do 14°C, w centrum około 20°C, najcieplej na zachodzie, **do 24°C**. Wiatr słaby, na zachodzie zmienny, na pozostałym obszarze z kierunków zachodnich.

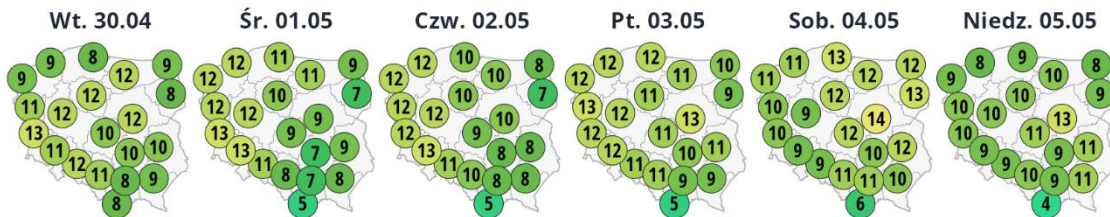


Wysokogórskie Obserwatorium Meteorologiczne IMGW-PIB na Kasprowym Wierchu, 28.04.2024 r. Fot. Michał Trzebunia | IMGW-PIB

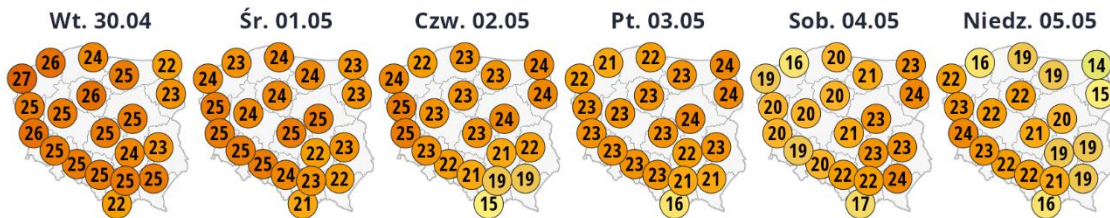
POGODA



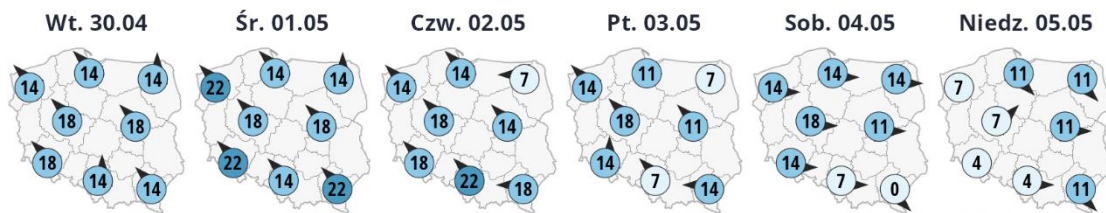
MINIMALNA TEMPERATURA W NOCY (°C)



MAKSYMALNA TEMPERATURA W DZIEŃ (°C)



WIATR (km/h)



Wizualizacja danych: dr Alan Mandal

Prognoza synoptyczna na kolejne dni. | <https://meteo.imgw.pl/>

Dodatkowe informacje 24h/dobę:

IMGW-PIB Biuro Prasowe

Twitter: <https://twitter.com/IMGWmeteo>

E. biuroprasowe@imgw.pl | T. (+48) 503 122 100

SERWIS POGODOWY DLA POLSKI: <https://meteo.imgw.pl/>

APLIKACJA MOBILNA: <http://aplikacjameteo.imgw.pl/>

SERWIS Z CAŁOROCZNĄ POGODĄ DLA GÓR: <http://gory.imgw.pl/>

DARMOWY WIDGET POGODOWY: <http://widgetmeteo.imgw.pl/>

IMGW-PIB. Instytut pełni kluczową rolę w osłonie meteorologicznej kraju od 1919 roku. Od Tatr po Bałtyk, od Karpat po Zalew Szczeciński analizujemy, dostarczamy prognozy i wydajemy ostrzeżenia. Nasze systemy informacyjne i rozwiązania działają 24/7 przez cały rok, wsparte wiedzą i doświadczeniem analityków i specjalistów meteorologii i hydrologii. Jesteśmy Instytutem skupiającym wysokiej klasy specjalistów i dysponujemy niezbędną infrastrukturą do pracy nad nim. Pogoda i klimat to jeden z najważniejszych tematów we współczesnym świecie.